

修学旅行向け新商品

長崎平和ARアプリ

AR Active Learning

# 長崎の平和学習に ARを使った 学習法がプラス!



AR(拡張現実)を使って長崎市内の被爆遺構や関連スポットを巡りながら、長崎の原爆被害の実相を学ぶ新しい平和学習アプリができました。長崎の修学旅行を計画中の皆さん、ぜひこのアプリを活用し、現地でしかできないデジタルコンテンツを体験してみませんか。

多彩な機能

被爆証言や  
平和祈念像はもちろん、  
被爆前の長崎の風景など  
多様なコンテンツを  
ご用意!



ARマップ



3Dコンテンツ



バーチャル動画



古写真



写真撮影



音声

簡単!手軽!  
わかりやすい!

お問い合わせ先

(一社)長崎国際観光コンベンション協会

TEL.095-816-0809

heiwa-guide@nagasaki-visit.com

企画・制作/株式会社一広、タイムルーパー合同会社  
協力/長崎市、(公財)長崎平和推進協会

# アプリを使うことで、 修学旅行生がより主体的に 平和学習に参加できます。

このアプリは、長崎を訪問する修学旅行生向けに開発された平和学習アプリです。訪問前の「事前学習」や「現地学習(フィールドワーク)」に対応したコンテンツが収録されており、アプリを積極的に使うことで、長崎での平和学習がより有意義なものになります。



事前学習

事前学習では、当日巡る被爆遺構や関連スポットの場所や情報を3Dマップ上で確認できます。



現地学習(フィールドワーク)

アプリを起動して現地を巡ると、被爆者の動画を視聴できるほか、古写真や音楽など、その場所に関連したブラッスルファの情報が入手できます。



事後学習

修学旅行の後に、現地でスクリーンショットした写真を見返したり、アプリを使って復習することで、長崎での平和学習の記憶がより深く刻まれます。

## アプリについて

**CHECK 01** 本アプリは、Chrome OSには対応していません。


**CHECK 02** オンラインとオフラインの両方に対応しております。  
※オフライン対応はiOS端末のみ。  
Android OSはオンライン環境でのみご利用いただけます。

**CHECK 03** 本アプリの使用料は¥300(税込)です。  
※アプリ内で追加料金が発生することはございませんが、ダウンロード時に通信料等が別途必要な場合があります。

●このアプリを使用する際はスマートフォン、タブレットのGPS機能をONにしてください。●本アプリは、長崎を訪問する修学旅行生がアプリを起動させながら現地を巡ることを想定しています。アプリを使用する際には、歩行者や自動車などに十分注意を払いながらご使用ください。●本アプリを使用中に転倒・転落など不測の事故が生じても、一切責任を負いかねますので予めご了承ください。

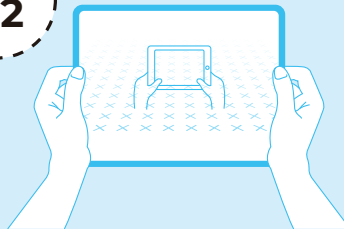
## アプリの使い方

STEP 01



アプリを起動すると、イントロダクションの画面が表示され、アンジェラスの鐘の音とともに「8.9」の文字と被爆掛け時計が浮かびます。

STEP 02



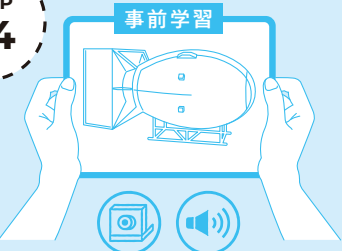
その後、アプリの操作法を説明する画面が現れます。すべて見終わるか、スキップボタンを押すと、メインのARマップへ移行します。

STEP 03




これから訪問する長崎の街が3Dマップで表示されます。好きな角度から眺められるため、それぞれのスポットがイメージできます。

STEP 04



視覚や聴覚などを使い、被爆遺構や関連スポットに関する基本情報を学びます。また、事前学習を行うことで、現地での学びがより深いものになります。

STEP 05



アプリを起動したまま現地を巡ると、被爆者の動画など、その場所でしか得られない情報やコンテンツをタブレットで体験できます。

STEP 06



滞在中にスクリーンショットした写真は、旅行後の発表の場などで活用できます。また、旅行後もアプリで復習をすることで、長崎の原爆被害の実相に対する理解が深まります。